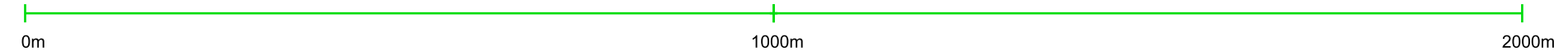
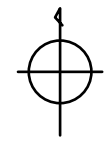
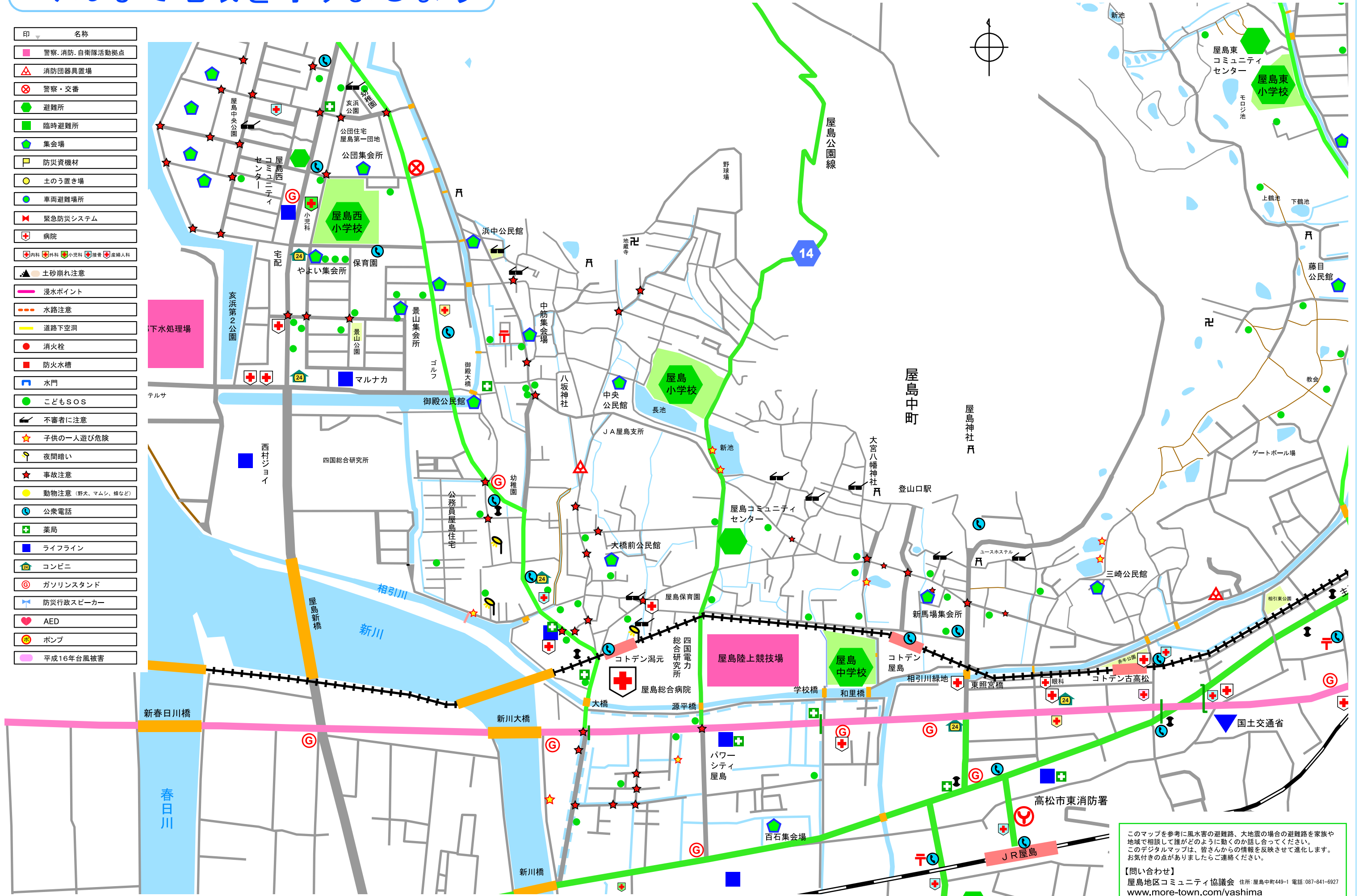


# みんなで地域を守りましょう

## 防災防犯マップ（屋島地区）

印	名称
	警察、消防、自衛隊活動拠点
	消防団器具置場
	警察・交番
	避難所
	臨時避難所
	集会場
	防災資機材
	土のう置き場
	車両避難場所
	緊急防災システム
	病院
	内科 外科 小児科 接骨 産婦人科
	土砂崩れ注意
	浸水ポイント
	水路注意
	道路下空洞
	消火栓
	防火水槽
	水門
	こどもSOS
	不審者に注意
	子供の一人遊び危険
	夜間暗い
	事故注意
	動物注意（野犬、マムシ、蜂など）
	公衆電話
	薬局
	ライフライン
	コンビニ
	ガソリンスタンド
	防災行政スピーカー
	AED
	ポンプ
	平成16年台風被害



このマップを参考に風水害の避難路、大地震の場合の避難路を家族や地域で相談して誰がどのように動くのか話し合ってください。  
このデジタルマップは、皆さんからの情報を反映させて進化します。  
お気付きの点がありましたらご連絡ください。

**【問い合わせ】**  
屋島地区コミュニティ協議会 住所：屋島中町449-1 電話：087-841-6927  
[www.more-town.com/yashima](http://www.more-town.com/yashima)  
今後、更新されるデータは、ここからダウンロードできます。  
また、防災と防犯情報を分離し、見やすくしたファイルなどの用意しております。  
作成日 2007. 8. 21